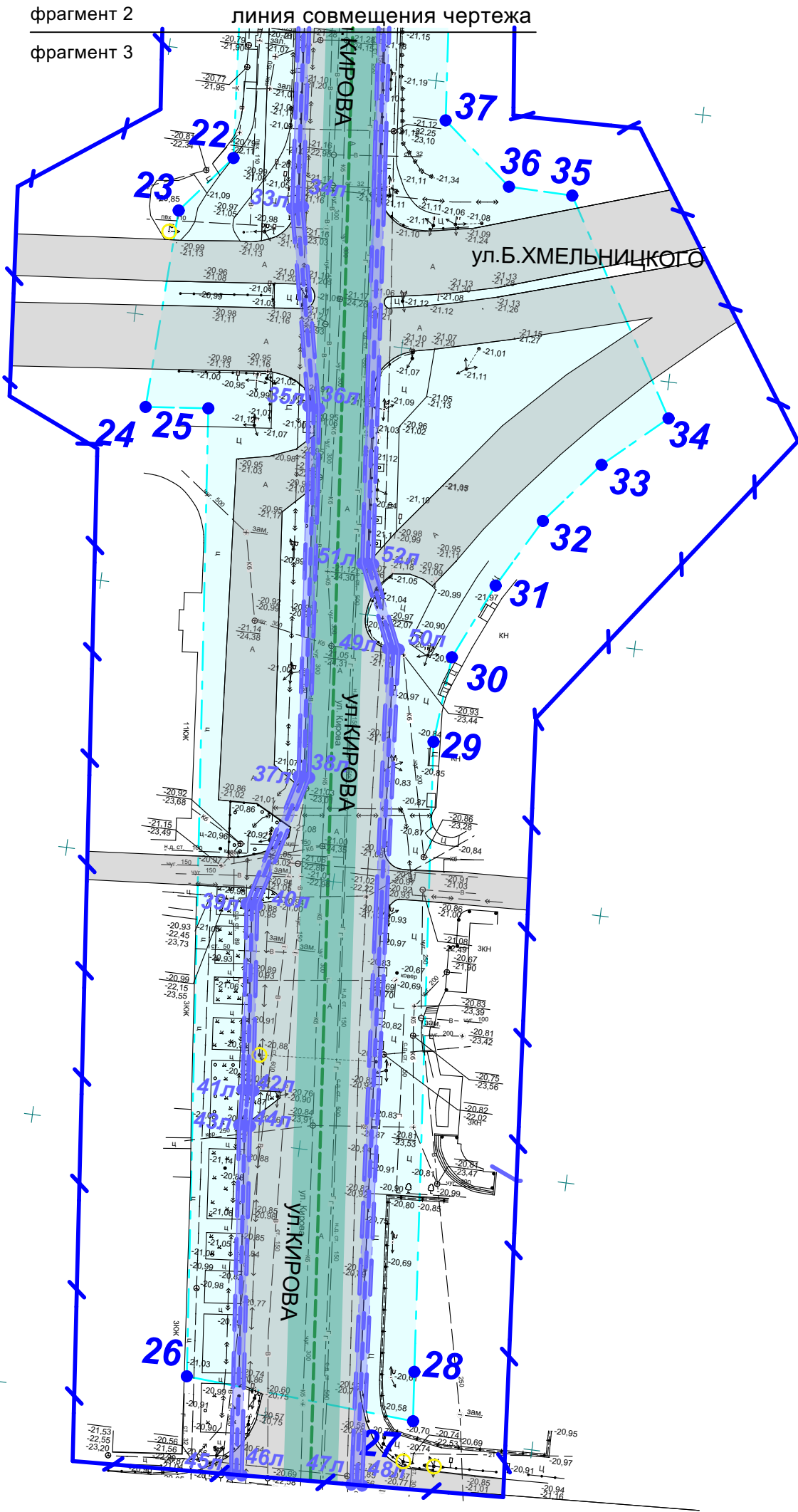
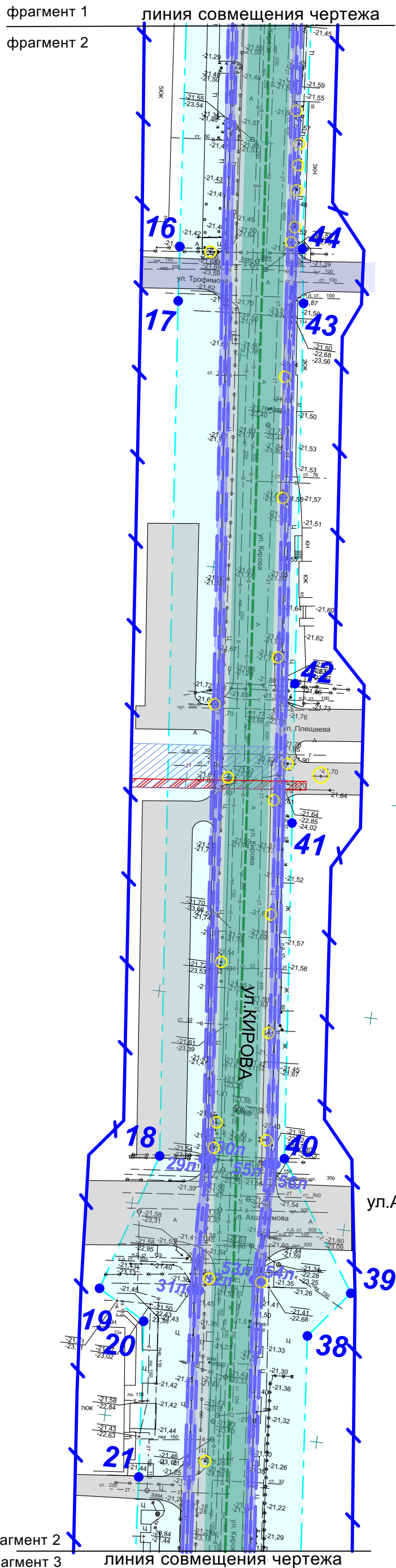
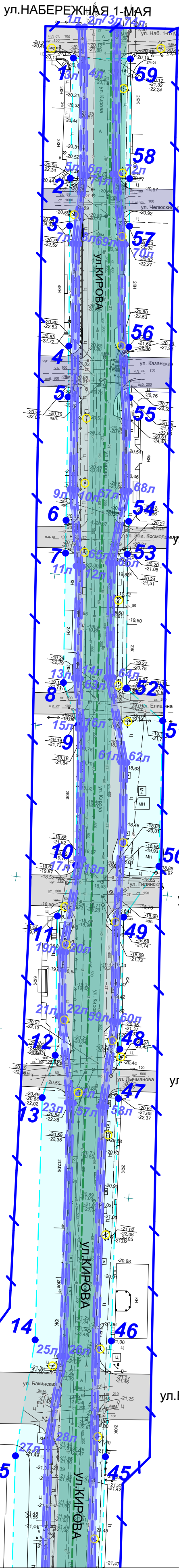


Фрагмент 1

Фрагмент 2

Фрагмент 3



Условные обозначения:



границы территории, в отношении которой осуществляется подготовка проекта планировки



границы зоны планируемого размещения линейного объекта (проектируемая проезжая часть)

1

номер характерных точек зоны планируемого размещения линейного объекта (проект.)



ливневая канализация (проект.)



границы зоны планируемого размещения линейного объекта (ливневая канализация проект.)



демонтируемые опоры электрических сетей и освещения (реконструкция, перенос)

1л

номер характерной точки границы зон планируемого размещения линейного объекта, подлежащих реконструкции в связи с изменением их местоположения, опор электрических сетей и освещения (реконструкция, перенос)



границы зон планируемого размещения линейных объектов, подлежащих реконструкции в связи с изменением их местоположения, опор электрических сетей и освещения (реконструкция, перенос)



кабель электрических сетей и освещения (проект.)




проезжая часть (проект.)



границы зоны планируемого размещения линейного объекта (ливневая канализация проектируемая). Документация по внесению изменений в документацию по планировке территории в границах ул. Мусы Джалиля, ул. Трофимова, ул. Кирова, ул. Ахшарумова в Советском районе г. Астрахани..утвержденная распоряжением администрации МО "Город Астрахань" от 17.12.2021 №2202-р



границы зоны планируемого размещения линейного объекта (ЛЭП проектируемая). Документация по внесению изменений в документацию по планировке территории в границах ул. Мусы Джалиля, ул. Трофимова, ул. Кирова, ул. Ахшарумова в Советском районе г. Астрахани..утвержденная распоряжением администрации МО "Город Астрахань" от 17.12.2021 №2202-р



Примечание: проектируемые сети системы ливневой канализации, электрические сети и освещение, предусмотреть переустройство в подземном кабельном исполнении.

| | | | | | | | | | | |
|---------------|---------------|------|--------|-------|------|--|--|----------------------------------|------|--------|
| | | | | | | | ПП-01-1/1-1 | | | |
| | | | | | | | Документация по планировке территории ул. Кирова от ул.Набережная 1-го Мая до ул.Н.Островского Кировском и Советском районах г. Астрахани | | | |
| Изм. | Коп.уч. | Лист | № док. | Подп. | Дата | | Проект планировки территории Графическая часть | Стадия | Лист | Листов |
| И.О.Директора | Крымская Я.З. | | | | | | | | 2 | 2 |
| Нач. отдела | Щерба Н.А. | | | | | | Совмещённый чертёж границ зон планируемого размещения линейного объекта с чертежом границ зон планируемого размещения линейных объектов, подлежащих реконструкции в связи с изменением их местоположений М1:1000 | МБУ г.Астрахани "Архитектура" | | |
| Архитектор | Суслова В.Г. | | | | | | | | | |